


Öffentliche Auflage vom 1. September bis 2. Oktober 2023
 Beschlossen vom Gemeinderat Hägendorf
 Hägendorf, 19. Juni 2023
 Der Gemeindepräsident: _____ Der Verwaltungsleiter: _____

Genehmigt vom Regierungsrat des Kantons Solothurn
 mit RRB Nr. vom
 Publikation des Regierungsratsbeschluss im Amtsblatt Nr. vom
 Der Staatsschreiber: _____

Kanton Solothurn  Gemeinde Hägendorf



Revision der Ortsplanung Naturgefahrenplan (Wassergefahren)

Auflageexemplar
 Planaufgabe vom 1. September bis 2. Oktober 2023
 Der Verwaltungsleiter: _____

Situation 1:3'000

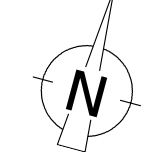
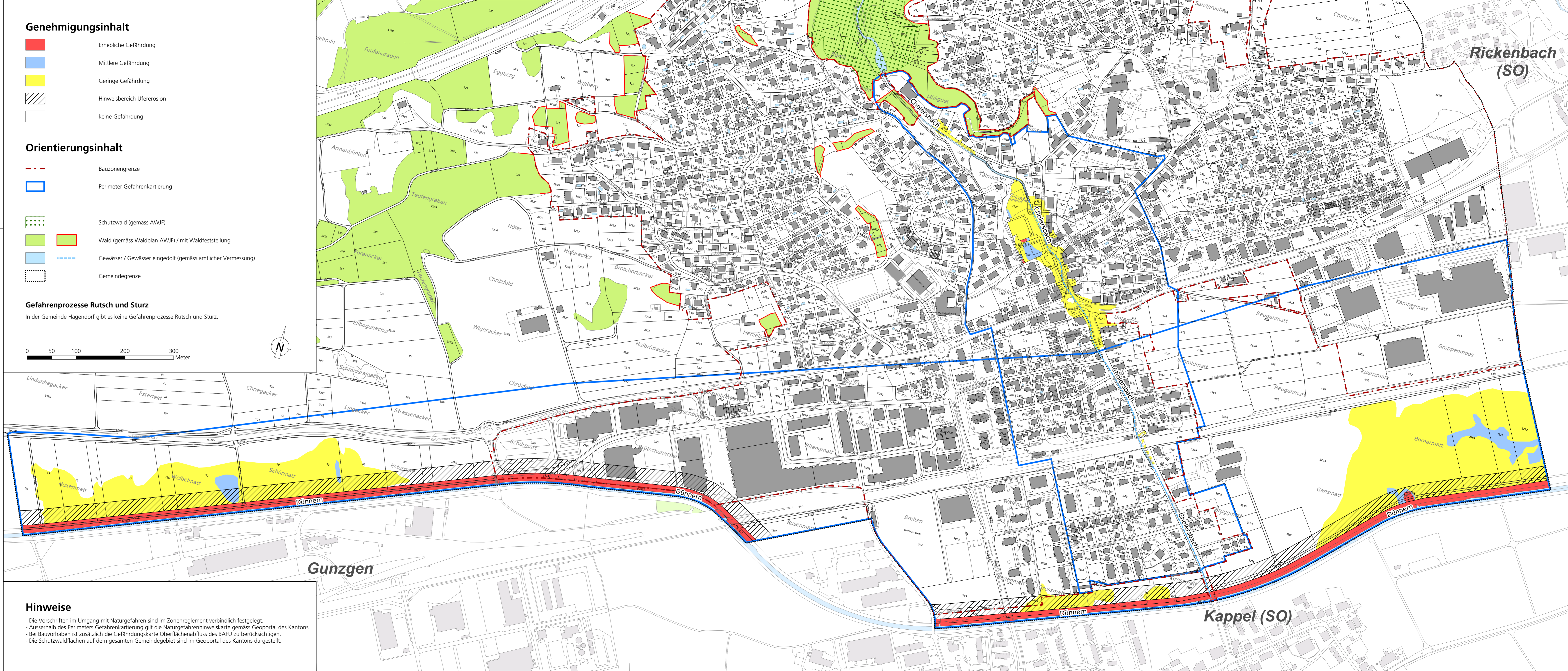
| Index | Datum | Änderungen | gez. | gepr. | Oensingen, 03.08.2016 | geprüft: | genehmigt: |
|-------|----------|---|------|-------|--------------------------|-------------------------------|------------|
| 4 | 17.07.23 | Anpassung gemäss abschliessender Vorprüfung | rmwy | rmwy | tle | gezeichnet: pej | Plan Nr. |
| 3 | 17.07.23 | Anpassung gemäss öffentlicher Mitwirkung | rmwy | rmwy | tle | Grösse: 60 x 147 | 21627 / 24 |
| 2 | 07.04.22 | Anpassung gemäss 2. kantonalen Vorprüfung | pej | pej | tle | user: rmwy | |
| 1 | 21.01.20 | Anpassung gemäss 1. kantonalen Vorprüfung | rmwy | rmwy | da | gedruckt: 18.08.2023 10:06:59 | |

AV-Grundlage vom: 22. Mai 2023

- Genehmigungsinhalt**
- Erhebliche Gefährdung
 - Mittlere Gefährdung
 - Geringe Gefährdung
 -  Hinweisbereich Ufererosion
 - keine Gefährdung
- Orientierungsinhalt**
- Bauzonengrenze
 - Perimeter Gefahrenkartierung
 -  Schutzwald (gemäss AWJF)
 - Wald (gemäss Waldplan AWJF) / mit Waldfeststellung
 - Gewässer / Gewässer eingedolt (gemäss amtlicher Vermessung)
 - Gemeindegrenze

Gefahrenprozesse Rutsch und Sturz
 In der Gemeinde Hägendorf gibt es keine Gefahrenprozesse Rutsch und Sturz.

0 50 100 200 300 Meter

Hinweise

- Die Vorschriften im Umgang mit Naturgefahren sind im Zonenreglement verbindlich festgelegt.
- Ausserhalb des Perimeters Gefahrenkartierung gilt die Naturgefahrenhinweisarte gemäss Geoportaal des Kantons.
- Bei Bauvorhaben ist zusätzlich die Gefährdungskarte Oberflächenabfluss des BAFU zu berücksichtigen.
- Die Schutzwaldflächen auf dem gesamten Gemeindegebiet sind im Geoportaal des Kantons dargestellt.