

Kanton Solothurn

Gemeinde Hägendorf

Auflageexemplar

Waldfeststellungsplan

Art. 10 Abs. 2 und Art. 13 Abs. 3 Bundesgesetz über den Wald [SR 921.0]
§ 8 Abs. 1 Kantonale Verordnung über Waldfeststellung und Waldabstand (BGS 931.72)

Gemeinde Hägendorf

Ortsplanungsrevision, Perimeter "Bauzone"

Detailplan G

Situation 1 : 1'000

Öffentliche Auflage von/bis:

1. September bis 2. Oktober 2023

Von der Gemeinde eingesehen am:

.....
(Datum und Unterschrift)

Festgestellt:

Amt für Wald, Jagd und Fischerei
Abteilung Wald
Rathaus / Barfüssergasse 14
4509 Solothurn
Michael Hollinger, Kreisförster

Amt für Wald, Jagd und Fischerei
Abteilung Wald
Forstkreis Olten - Gösgen
Amthaus
4601 Olten
.....
ad. d. 23. 10. 2023

Index	Datum	Änderungen	gez./gepr.

Von Rollstrasse 29, 4702 Oensingen
Tel. 062 388 38 38
www.bsb-partner.ch




BSB + Partner
Ingenieure und Planer

Format/Seiten: 30 x 105
Gezeichnet/Geprüft: mwy
Genehmigt: tle
Druckdatum: 18.08.2023 10:10:52

Plan-Nr. 21627_107 Erstellt: 30.03.2022 Revidiert:

Genehmigungsinhalte

Verbindliche Waldgrenze

-  aufgehoben
-  bestehend
-  neu festgestellt

Folgende Waldfeststellungspläne werden aufgehoben:
- Waldfeststellungsplan, Ortsplanungsrevision Hägendorf, (Rapp Infra; genehmigt 27.01.2005, Kreisförster)
- Waldfeststellungsplan Werkhof Forstrevier Untergäu, (Lerch Weber; genehmigt 21.08.2002, Kreisförster)

Genehmigungsinhalte anderer Behörden

-  Bauzonengrenze
-  Bauzonen

Orientierungsinhalte

Grundlageplan WMS Kanton Solothurn (Stand: wird wöchentlich aktualisiert)

