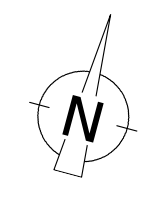


Legende


Bauzonen überbaut, Neubauten von Januar 2003 bis November 2020 (Fläche in m²)

- 68'475 Wohnzone 2a, 1-2 geschossig
- 52'451 Wohnzone 2b, 1-2 geschossig
- 8'713 Wohnzone, 3-geschossig
- 4'438 Spezialzone für Terrassensiedlung
- 2'185 Wohn- und Gewerbezone 2b
- 2'632 Wohn- und Gewerbezone 2c
- 2'081 Wohn- und Gewerbezone 3
- 3'298 Kernzone
- 3'980 Gewerbezone
- 98'668 Industriezone
- 24'593 Zone für öffentliche Bauten und Anlagen
- Rechtskräftige Bauzone, überbaut (gemäss SÖGIS Geodaten)
- Wald (gemäss amtlicher Vermessung)
- Gewässer (gemäss amtlicher Vermessung)
- Gemeindegrenze

Der Bauentwicklungsplan zeigt die bauliche Entwicklung seit der letzten Ortsplanung. (bewilligte Baugesuche von Neubauten; keine Ersatzneubauten)



Kanton Solothurn Gemeinde Hägendorf



**Revision der Ortsplanung
Bauentwicklung
2003 bis November 2020**

orientierend

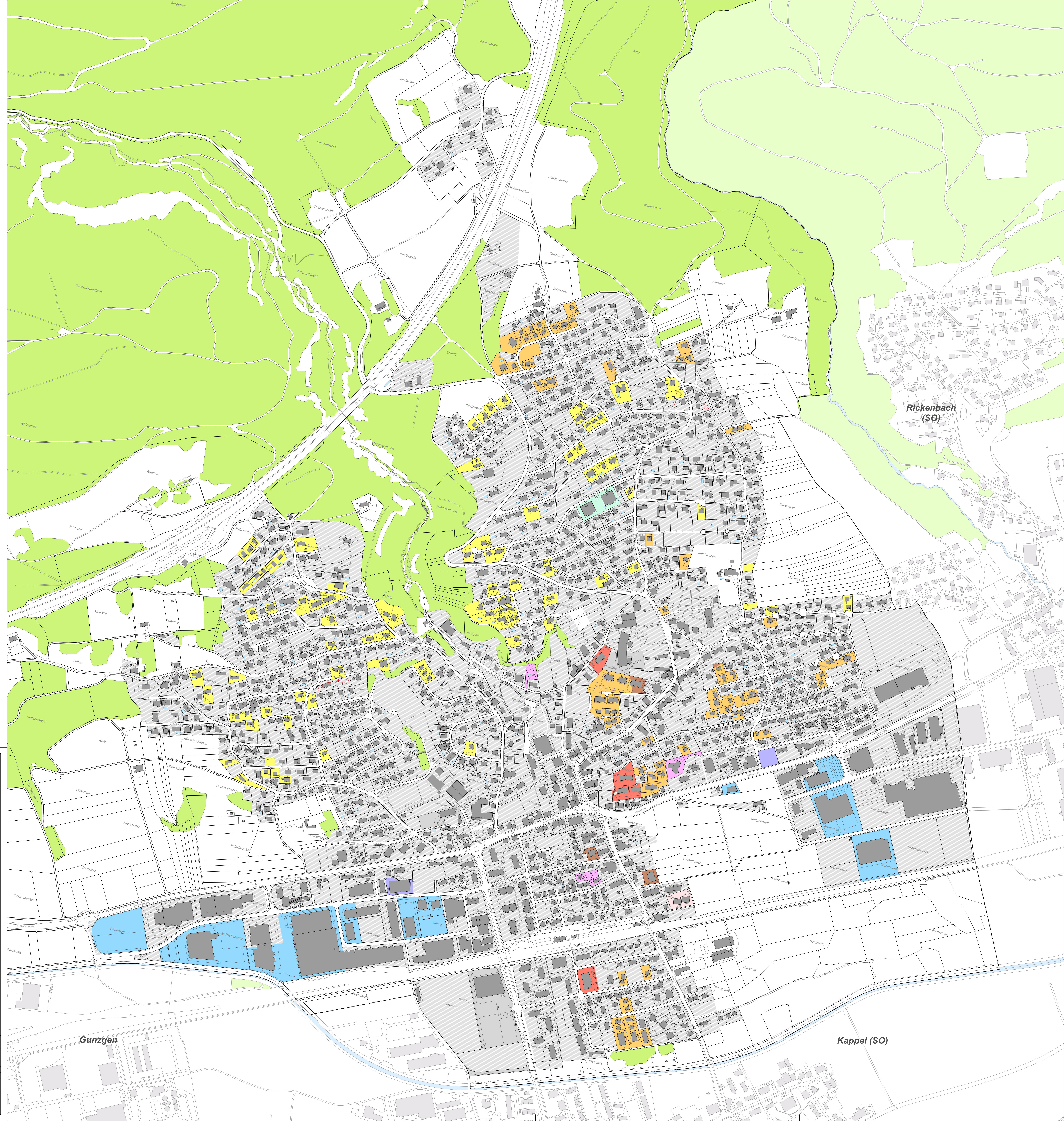
Situation 1 : 3'000

Index	Datum	Änderungen	gib	gipr	gim	Übersingen	geprüft:	genehmigt:
						02.09.2016	gao:chrw: dfa	Plan Nr. 21627 / 22
						Grösse: 89 x 105	user: dfa	
1	28.09.2016	Korrekturen von Gemeinde				gedruckt: 04.12.2020 10:19:21		

AV-Grundlage vom: wird wöchentlich aktualisiert LW95 GfH AG - Urbanplanungsbereich - haegendorf - 21627/22_Baentwicklung.mxd

Bilberist Tel. 032 671 22 22
 Burgdorf Tel. 034 420 16 20
 Grenichen Tel. 032 654 59 30
 Liebfeld/Bern Tel. 031 978 00 78
 Oensingen Tel. 062 388 38 38 www.bsb-partner.ch

BSB + Partner
Ingenieure und Planer



Rickenbach (SO)

Kappel (SO)

Gunzgen