







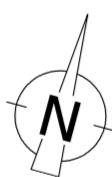


Legende


Bauzonen nicht überbaut (Fläche in m²)

Einzel-parzellen	Flächen > 2'500 m ²	Total
33'611	6'674	40'285
21'660	7'103	28'763
1'601	1'601	
1'737	1'737	
4'723	2'578	8'301
3'605	5'011	8'616
3'597	2'723	6'320
	55'148	55'148
2'928	8'348	11'276

-  Baulandreserven < 500 m²
-  Baulandreserven gemäss kantonalen Erhebung (ARP, Stand August 2019)
-  Rechtskräftige Bauzone, überbaut (gemäss SO/IGIS Geodaten)
-  Rechtskräftige Reservezone (gemäss SO/IGIS Geodaten)
-  Gebiet mit rechtsgültigem Gestaltungsplan / mit Gestaltungsplanglicht
-  Wald (gemäss amtlicher Vermessung)
-  Gewässer (gemäss amtlicher Vermessung)
-  Gemeindegrenze



Kanton Solothurn Gemeinde Hägendorf



**Revision der Ortsplanung
Baulandreserven
vor Ortsplanung (November 2020)**

orientierend

Situation 1 : 3'000

Index	Datum	Änderungen	gib:	gipr:	gim:	geprüft:	genehmigt:
						02.09.2016	
						gezeichnet: dka	Plan Nr. 21627 / 23
						Grösse: B9 x 105	
						user: mwy	
1	28.09.2016	Korrekturen von Gemeinde				gedruckt: 10.11.2020 13:41:26	

AV-Grundlage vom: wird wöchentlich aktualisiert
 LW95 55-Art. 2 Versammlungsbeschluss vom 28.09.2016, 28.09.2017, 21.08.2018, 08.09.2019, 08.09.2020

Biberist Tel. 032 671 22 22
 Burgdorf Tel. 034 420 16 20
 Grenchen Tel. 032 654 59 30
 Liebfeld/Bern Tel. 031 978 00 78
 Oensingen Tel. 062 388 38 38 www.bsb-partner.ch

BSB + Partner
 Ingenieure und Planer 

