




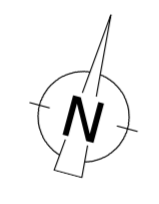


Legende


Bauzonen nicht überbaut (Fläche in m²)

Einzelparzellen	Flächen > 2'500 m ²	Total		
39'218	9'768	48'986	Wohnzone, 2-geschossig a	W2a
9'401	9'401	9'401	Wohnzone, 2-geschossig b	W2b
7'291	3'578	10'869	Wohnzone, 3-geschossig	W3
2'909	2'909	2'909	Kernzone	K
842	4'806	5'648	Zentrumszone	Z
2'305	2'305	2'305	Wohn- und Gewerbezone, 3-geschossig	WG3
4'017	2'723	6'317	Gewerbezone	G
	29'681	29'681	Industriezone a	Ia
2'959	2'959	2'959	Zone für öffentliche Bauten und Anlagen, 3-geschossig	oBA3
	8'308	8'308	Zone für öffentliche Bauten und Anlagen, 4-geschossig	oBA4
1'738	1'738	1'738	Erhaltungzone Gnöd	EG

-  Rechtskräftige Bauzone, überbaut
-  Rechtskräftige Reservezone
-  Wald (gemäss Wäkdolan AWIF) / mit Waldfeststellung
-  Gewässer / Gewässer überdeckt, eingedolt (gemäss amtlicher Vermessung)
-  Gemeindegrenze



Kanton Solothurn Gemeinde Hägendorf



**Revision der Ortsplanung
Baulandreserven
nach Ortsplanung (August 2023)**

orientierend

Situation 1 : 3'000

Index	Datum	Änderungen	gdb	gpr	gfm	Übersungen	geprüft:	genehmigt:
							17.12.2020	
							gezeichnet: dka	Plan-Nr:
							Größe: 89 x 105	21627 / 23a
							user: dkl	
							gedruckt: 30.08.2023 11:17:40	

AV-Grundlage vom: wird wöchentlich aktualisiert LV95
 Biberist Tel. 032 671 22 22
 Burgdorf Tel. 034 420 16 20
 Grenschen Tel. 032 654 59 30
 Liebfeld/Bern Tel. 031 978 00 78
 Oensingen Tel. 062 388 38 38 www.bsb-partner.ch

