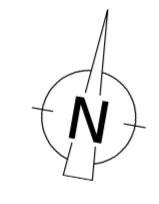



Legende

-  Kantonsstrassen (gemäss Daten SoGIS)
- Öffentlicher Verkehr**
-  Bahnhaltstellen (gemäss Daten SoGIS)
-  Bahnlinie (gemäss Daten SoGIS): 410
-  Bushaltstellen (gemäss Daten SoGIS)
-  Buslinie (gemäss Daten SoGIS): 501, 505, 511, 513, 555
-  Güteklasse A (gemäss Daten SoGIS) *
-  Güteklasse B (gemäss Daten SoGIS) *
-  Güteklasse C (gemäss Daten SoGIS)
-  Güteklasse D1 (gemäss Daten SoGIS)
-  Güteklasse D2 (gemäss Daten SoGIS)
-  Güteklasse E (gemäss Daten SoGIS)
-  Güteklasse F (gemäss Daten SoGIS)
- Langsamverkehr**
-  Wanderweg (gemäss Daten SoGIS)
-  Routen Veloland (gemäss Daten SchweizMobil bzw. swisstopo)
-  Routen Wanderland (gemäss Daten SchweizMobil bzw. swisstopo)
-  Routen Skatingland (gemäss Daten SchweizMobil bzw. swisstopo)
-  Vitaparcours
-  Wald (gemäss amtlicher Vermessung)
-  Gewässer (gemäss amtlicher Vermessung)
-  Gemeindegrenze

* Auf dem Gemeindegebiet nicht vorhanden



Kanton Solothurn Gemeinde Hägendorf



Revision der Ortsplanung Mobilitätsplan

orientierend


Situation 1 : 3'000

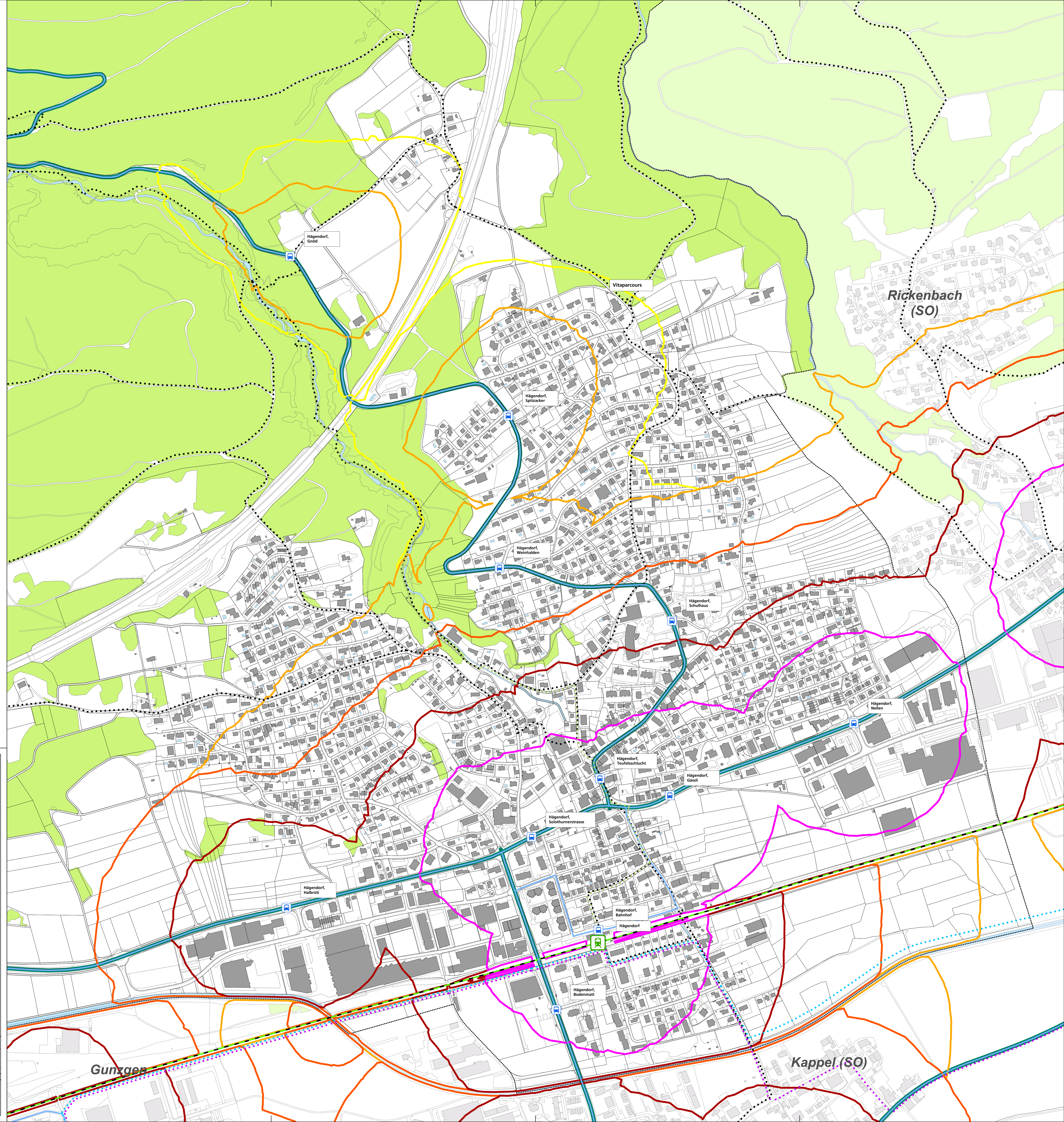
Index	Datum	Änderungen	gdb	gpar	gim	Übersingen, 09.09.2016	geprüft:	genehmigt:
						gdb: sch	Plan Nr. 21627 / 54	
						Grösse: 105 x 89		
						user: mwy		
						gedruckt: 15.12.2020 16:18:20		

AV-Grundlage vom: wird wöchentlich aktualisiert LW95

www.bsb-partner.ch

Biberist Tel. 032 671 22 22 Fax 032 671 22 00
 Oensingen Tel. 062 388 38 38 Fax 062 388 38 00
 Grenchen Tel. 032 654 59 30 Fax 032 654 59 31
 Liebefeld/Bern Tel. 031 978 00 78 Fax 031 978 00 79

BSB+Partner 
Ingenieure und Planer



Gunzgen

Kappel (SO)