

# Revision der Ortsplanung Änderungen Bauzonenplan

Änderungen gegenüber 1. öffentlicher Auflage

**Auflageexemplar**

Planaufgabe vom 6. Mai bis 4. Juni 2024

Der Verwaltungsleiter:

Situation 1:1'000  
Gebiet Sandgrube

Index	Datum	Änderungen	gez.	gepr.	gen.	Oensingen, 03.04.2024	geprüft:	genehmigt:
						gezeichnet: mwy	Plan Nr.	<b>21627 / 37</b>
						user: mwy		
						gedruckt: 02.05.2024 09:40:59		
						AV-Grundlage vom:	wird wöchentlich aktualisiert	



## Genehmigungsinhalt

- Landwirtschaftszone
- Strassenareal (Erschliessungsstrasse)

### Lärmempfindlichkeitsstufen

ES II	ES III	ES IV

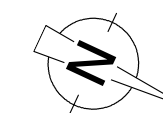
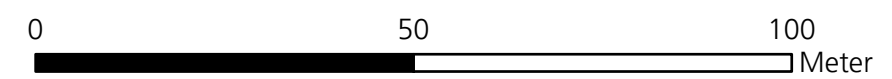
### Bauzonen

- Wohnzone, 2-geschossig a
- Wohnzone, 2-geschossig b
- Zone für öffentliche Bauten und Anlagen a

W2a  
W2b  
öBAa

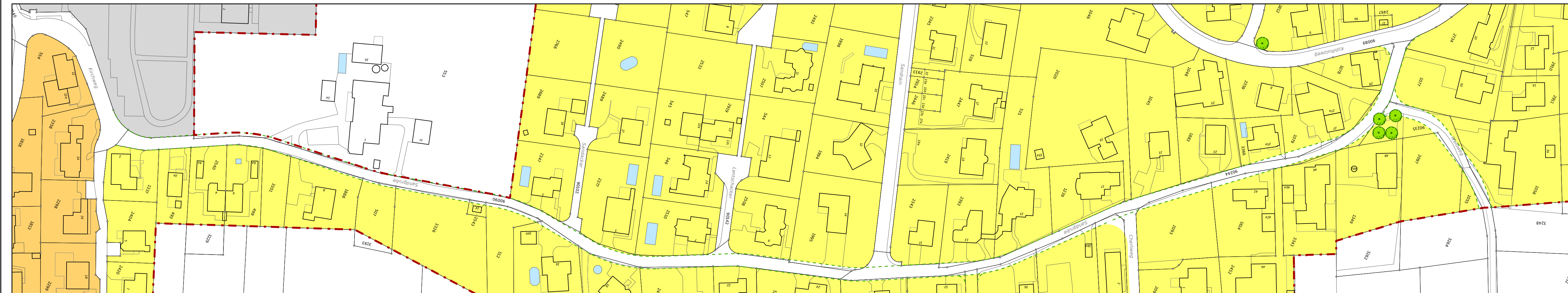
## Orientierungsinhalt

- Bauzongrenze
- Natur- und Kulturobjekte  
Geschützter Einzelbaum
- Geplante Strassenlinie 1. Auflage
- Geplante Strassenlinie revidiert
- Gewässer (gemäss amtlicher Vermessung)



### Gebiet Sandgrube

Stand 1. öffentliche Auflage



Situation 1:1'000

Orientierungsinhalt

2. öffentliche Auflage vom 6. Mai bis 4. Juni 2024

Beschlossen vom Gemeinderat Hägendorf

Hägendorf, 22. April 2024

Der Gemeindepräsident:

Der Verwaltungsleiter:

Genehmigt vom Regierungsrat des Kantons Solothurn

mit RRB Nr. .... vom .....

Publikation des Regierungsratsbeschluss im Amtsblatt vom .....

Der Staatschreiber :

### 2. öffentliche Auflage



### Genehmigungsinhalt